





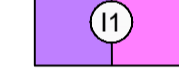

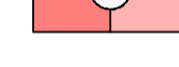




LEGENDA:

GRANICE:

-  GRAĐEVINSKO PODRUČJE
-  GRAĐEVINSKO PODRUČJE - izgrađeni dio
-  GRAĐEVINSKO PODRUČJE - neizgrađeni dio
-  OBUHVAT URBANISTIČKOG PLANA UREĐENJA - NA SNAZI
-  OBUHVAT OBAVEZNE IZRADE URBANISTIČKOG PLANA UREĐENJA

RAZVOJ I UREĐENJE PROSTORA
Građevinska područja

-  NASELJE I IZDOJENI DIO NASELJA
-  GOSPODARSKA PROIZVODNA NAMJENA
-  GOSPODARSKA POSLOVNA NAMJENA
-  GOSPODARSKA UGOSTITELJSKO TURISTIČKA NAMJENA
-  NEIZGRAĐENI NEUREĐENI DIO GRAĐEVINSKOG PODRUČJA

Županija: ISTARSKA ŽUPANIJA		
Općina: OPĆINA SVETA NEDELJA		
Izmjene i dopune prostornog plana uređenja Općine Sveta Nedelja		
Prijedlog plana za Ponovnu javnu raspravu		
Naziv kartografskog prikaza: K.o. Santalezi GRANICE GRAĐEVINSKIH PODRUČJA		
Broj kartografskog prikaza: 4,7	Mjerilo kartografskog prikaza: 1 : 5 000	
Odluka predstavničkog tijela o izradi prostornog plana (službeno glasilo): Službene novine Općine Sveta Nedelja, br. 08/18	Odluka predstavničkog tijela o donošenju prostornog plana (službeno glasilo): Službene novine Općine Sveta Nedelja, br. 08/18	
Javna rasprava (datum objave): 18.04.2019.	Javni uvod odbran: od 26.04.2019. do 10.05.2019.	
Podat tjela odgovornog za provođenje javne rasprave: Vitaljano Beletić, Pročelnik JUO	Odgovorna osoba za provođenje javne rasprave (ime, prezime i pozicija): Vitaljano Beletić, Pročelnik JUO	
Koordinator nastajanja izrade plana: Gianviado Klarić, Načelnik		
Pravna osoba koja je izradila prostorni plan: Novi Urbanizam d.o.o.		
Podat pravne osobe koja je izradila prostorni plan: Nenad Novković, dipl.ing.arh.		
Odgovorni voditelj izrade nacrtla prijedloga prostornog plana: Nenad Novković, dipl.ing.arh.		
Stručni suradnik: Željko Delić, dipl.ing.grad.		
Podat predstavničkog tijela: Valter Golja	Projedavnik Općinskog vijeća: Valter Golja	
Ispravak ovog prostornog plana s izvornikom (opisane imne, prezime i pozicije):	Podat predstavničkog tijela:	