


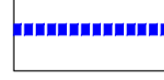

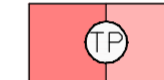



LEGENDA:

GRANICE:

-  GRAĐEVINSKO PODRUČJE
-  GRAĐEVINSKO PODRUČJE - izgrađeni dio
-  GRAĐEVINSKO PODRUČJE - neizgrađeni dio
-  OBUHVAT OBAVEZNE IZRADE URBANISTIČKOG PLANA UREĐENJA

RAZVOJ I UREĐENJE PROSTORA
Građevinska područja

-  **IZGRAĐENI DIO** NASELJE I IZDVOJENI DIO NASELJA
-  **GOSPODARSKA UGOSTITELJSKO TURISTIČKA NAMJENA**
-  **NEIZGRAĐENI NEUREĐENI DIO GRAĐEVINSKOG PODRUČJA**

Županija:	ISTARSKA ŽUPANIJA	
Općina:	OPĆINA SVETA NEDELJA	
Naziv prostornog plana:	Izmjene i dopune prostornog plana uređenja Općine Sveta Nedelja Prijedlog plana	
Faza izrade:	K.o. Plomin GRANICE GRAĐEVINSKIH PODRUČJA	
Naziv kartografskog prikaza:	K.o. Plomin GRANICE GRAĐEVINSKIH PODRUČJA	
Broj kartografskog prikaza:	4.6	Mjerilo kartografskog prikaza: 1 : 5 000
Odluka predstavničkog tijela o izradi prostornog plana (službeno glasilo):	Odluka predstavničkog tijela o donošenju prostornog plana (službeno glasilo):	
Službene novine Općine Sveta Nedelja, br. 08/18	Službene novine Općine Sveta Nedelja, br.	
Javna rasprava (datum objave):	Javni uvid održan od: do:	
Pečat tijela odgovornog za provođenje javne rasprave:	Odgovorna osoba za provođenje javne rasprave (ime, prezime i potpis): Vitaljano Beletić, pročelnik JUO	
Koordinator nositelj izrade plana:	Gianvlado Klarić, Načelnik	
Pravna osoba koja je izradila prostorni plan:	Novi Urbanizam d.o.o.	
Pečat pravne osobe koja je izradila prostorni plan:	Nenad Novković, dipl.ing.arh.	
Odgovorni voditelj izrade nacrtla prijedloga prostornog plana:	Nenad Novković, dipl.ing.arh.	
Stručni suradnici:	Željko Delić, dipl.ing.grad. Nataša Čehić, dipl.ing.agr.	
Pečat predstavničkog tijela:	Predsjednik Općinskog vijeća: Valter Golja	
Istovjetnost ovog prostornog plana s izvornikom ovjerava (ime, prezime i potpis):	Pečat predstavničkog tijela:	