






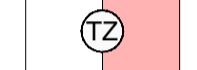



LEGENDA:


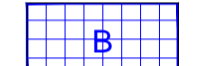
GRANICE:

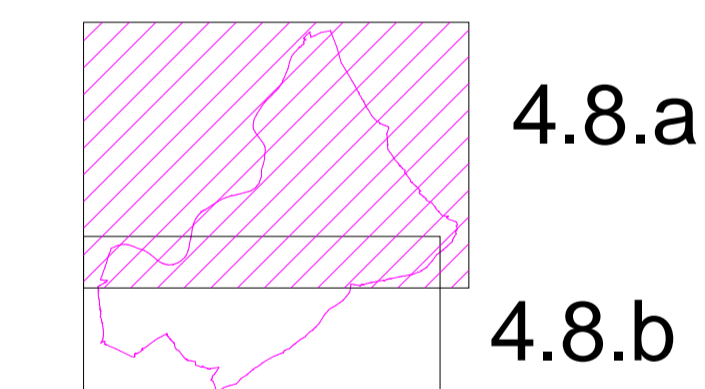
-  GRADEVINSKO PODRUČJE
-  GRADEVINSKO PODRUČJE - izgrađeni dio
-  GRADEVINSKO PODRUČJE - neizgrađeni dio
-  OBUHVAT URBANISTIČKOG PLANA UREĐENJA - NA SNAZI
-  OBUHVAT OBAVEZNE IZRADE URBANISTIČKOG PLANA UREĐENJA

RAZVOJ I UREĐENJE PROSTORA  
Građevinska područja

-  NASELJE I IZDOJENI DIO NASELJA
-  GOSPODARSKA PROIZVODNA NAMJENA
-  GOSPODARSKA UGOSTITELJSKO TURISTIČKA NAMJENA
-  GROBLJE

GRADITELJSKA BAŠTINA

-  A - PRVI STUPANJ ZAŠTITE
-  B - DRUGI STUPANJ ZAŠTITE



Šumbar		ISTARSKA ŽUPANIJA	
Općina		OPĆINA SVETA NEDELJA	
Naziv prostornog plana			
Izmjene i dopune prostornog plana uređenja Općine Sveta Nedelja			
Faza izrade			
Prijedlog za drugu Ponovnu javnu raspravu			
Naziv kartografskog prikaza			
K.o. Šumber			
GRANICE GRADEVINSKIH PODRUČJA			
Brijeg kartografskog prikaza		4.8.a	Mjerilo kartografskog prikaza: 1 : 5 000
Obrada prostornog plana i izrada prostornog plana (izdavački plan)			
Službene novine Općine Sveta Nedelja, br. 08/18		Službene novine Općine Sveta Nedelja, br.	
Javna rasprava (datum izdavanja)		18.04.2019. do: 10.05.2019.	
Povremena javna rasprava (datum izdavanja)		22.10.2019. do: 08.11.2019.	
Prijedlog plana odobrenog za provedbu javne rasprave			
Vitaljano Beletić, Pročelnik JUO			
Koodinator izrade plana			
Giamvardo Klarić, Načelnik			
Povremena javna rasprava (datum izdavanja)			
Novi Urbanizam d.o.o.			
Prijedlog plana odobrenog za provedbu javne rasprave			
Nenad Novković, dipl.ing. arh.			
Odgovorni voditelj izrade prostornog plana			
Nenad Novković, dipl.ing. arh.			
Službeni sudac			
Željko Delić, dipl.ing. grad. Natasa Čehić, dipl.ing. agr.			
Prijedlog prostornog plana			
Valter Gojka			
Izraditelj prostornog plana i 3D vizualizacija prostornog plana			
Prijedlog prostornog plana			