






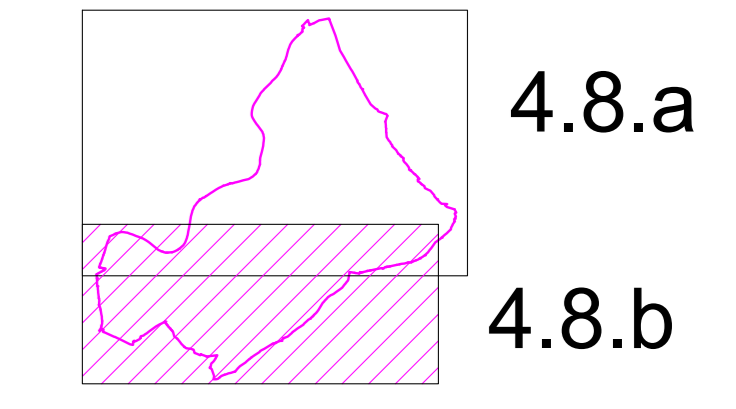
LEGENDA:

GRANICE:

-  GRAĐEVINSKO PODRUČJE
-  GRAĐEVINSKO PODRUČJE - izgrađeni dio
-  GRAĐEVINSKO PODRUČJE - neizgrađeni dio
-  OBUHVAT OBAVEZNE IZRADE URBANISTIČKOG PLANA UREĐENJA

**RAZVOJ I UREĐENJE PROSTORA
Građevinska područja**

-  NASELJE I IZDVOJENI DIO NASELJA



Županija:	ISTARSKA ŽUPANIJA	
Općina:	OPĆINA SVETA NEDELJA	
Naziv prostornog plana:	Izmjene i dopune prostornog plana uređenja Općine Sveta Nedelja	
Faza izrade:	Prijedlog za drugu Ponovnu javnu raspravu	
Naziv kartografskog prikaza:	K.o. Šumber GRANICE GRAĐEVINSKIH PODRUČJA	
Broj kartografskog prikaza:	4.8.b	Mjerilo kartografskog prikaza: 1 : 5 000
Odluka predstavničkog tijela o izradi prostornog plana (službeno glasilko):	Odluka predstavničkog tijela o doniranju prostornog plana (službeno glasilko):	
Službene novine Općine Sveta Nedelja, br. 08/18	Javni oglas izdavao: 25.04.2019.	Službene novine Općine Sveta Nedelja, br. 10.05.2019.
Javna rasprava (datum objave): 18.04.2019.	Ponovna javna rasprava (datum objave): 22.10.2019.	Ponovna javna rasprava (datum objave): 08.11.2019.
Pečat tijela odgovornog za provođenje javne rasprave:	Odgovorna osoba za provođenje javne rasprave (ime, prezime i potpis): Vitaljano Beletić, Pročelnik JUO	
Koordinator nositelja izrade plana:	Gianvlado Klarić, Načelnik	
Pravna osoba koja je izradila prostorni plan:	Novi Urbanizam d.o.o.	
Pečat pravne osobe koja je izradila prostorni plan:	Nenad Novković, dipl.ing.arh.	
Odgovorni voditelj izrade nacrtu prijedloga prostornog plana:	Nenad Novković, dipl.ing.arh.	
Stručni suradnici:	Željko Delić, dipl.ing.grad. Nataša Čehić, dipl.ing.agr.	
Pečat predstavničkog tijela:	Predsjednik Općinskog vijeća: Valter Golja	
Ispravnost ovog prostornog plana s izvornikom ovjerava (ime, prezime i potpis):	Pečat predstavničkog tijela:	