
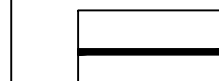



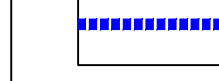







**LEGENDA:**

**GRANICE:**

-  GRAĐEVINSKO PODRUČJE
-  GRAĐEVINSKO PODRUČJE - izgrađeni dio
-  GRAĐEVINSKO PODRUČJE - neizgrađeni dio
-  OBUHVAT URBANISTIČKOG PLANA UREĐENJA - NA SNAZI
-  OBUHVAT URBANISTIČKOG PLANA UREĐENJA - SA OBAVEZOM STAVLJANJA VAN SNAGE
-  OBUHVAT OBAVEZNE IZRADE URBANISTIČKOG PLANA UREĐENJA

**RAZVOJ I UREĐENJE PROSTORA**  
**Građevinska područja**

- izgrađeni dio    neizgrađeni dio
-  NASELJE I IZDVOJENI DIO NASELJA
  -  GOSPODARSKA PROIZVODNA NAMJENA
  -  GOSPODARSKA POSLOVNA NAMJENA
  -  GOSPODARSKA UGOSTITELJSKO TURISTIČKA NAMJENA
  -  NEIZGRAĐENI NEUREĐENI DIO GRAĐEVINSKOG PODRUČJA

Istarska županija		ISTARSKA ŽUPANIJA	
Općina		OPĆINA SVETA NEDELJA	
Naziv prostornog plana: <b>Izmjene i dopune</b> <b>Prostornog plana uređenja Općine Sveta Nedelja</b>			
Naziv kartografskog prikaza: <b>K.o. Santalezi</b> <b>GRANICE GRAĐEVINSKIH PODRUČJA</b>			
Broj kartografskog prikaza:	4.7	Mjerilo kartografskog prikaza:	1 : 5 000
Odluka predstavničkog tijela o izradi prostornog plana (sadržajno glavni): <b>Službene novine Općine Sveta Nedelja, br. 08/18</b>		Odluka predstavničkog tijela o donošenju prostornog plana (sadržajno glavni): <b>Službene novine Općine Sveta Nedelja, br.06/20</b>	
Javna rasprava (datum objave):	18.04.2019.	Javna rasprava (datum objave):	26.04.2019.
Pratnja javna rasprava (datum objave):	22.10.2019.	Pratnja javna rasprava (datum objave):	30.10.2019.
Druga javna rasprava (datum objave):	18.01.2020.	Druga javna rasprava (datum objave):	27.01.2020.
Pečat tijela odgovornog za provođenje javne rasprave:		Odgovorna osoba za provođenje javne rasprave (ime, prezime i potpis): <b>Vitaljano Beletić</b>	
Koordinator nositelj izrade plana: <b>Gianviado Klarić, Načelnik</b>			
Mjerenje: Zavrtka za prostorno uređenje 02 po čl.107. Zakona o prostornom uređenju i gradnji (NN br. 153/13,65/17, 14/18, 30/19, 98/19); Klasa: <b>350-02/18-04/08</b> Urbina: <b>2163/1-20-019-20-14</b> Datum: <b>02.ožujak 2020.</b>			
Pravna osoba koja je izradila prostorni plan: <b>Novi Urbanizam d.o.o.</b>			
Pečat pravne osobe koja je izradila prostorni plan:		Nenad Novković, dipl.ing.arh.	
Odgovorni voditelj izrade nacrtu priložila prostornog plana: <b>Nenad Novković, dipl.ing.arh.</b>			
Stručni suradnici: <b>Željko Delić, dipl.ing.grad.</b> <b>Nataša Čehić, dipl.ing.agr.</b>			
Izdvojenost ovog prostornog plana s izvornikom (opisna crta, preslike i potpis):		Predsjednik Općinskog vijeća: <b>Valter Golja</b>	
Pečat odgovornog tijela:		Pečat Općinskog vijeća:	