

SLUŽBENE NOVINE

OPĆINE SVETA NEDELJA



Redni
broj

Stranica

AKTI OPĆINSKE NAČELNICE

22. Odluka o lokacijama, površini, naknadi, vremenu i načinu korištenja
lokacija za vrijeme javne manifestacije – tradicionalne fešte „Petangošt“
u Šumberu

367

AKTI OPĆINSKE NAČELNICE**22.**

Na temelju članka 49. stavka 3. Statuta Općine Sveta Nedelja („Službene novine Općine Sveta Nedelja“, broj 11/18. i 3/21) te članka 2. i članka 5. stavka 2. Odluke o korištenju javnih i drugih površina na području Općine Sveta Nedelja („Službene novine Općine Sveta Nedelja“, broj 3/11), a povodom održavanja javne manifestacije – tradicionalne fešte „Petangošt“ u Šumberu, Općinska načelnica Općine Sveta Nedelja donijela je

ODLUKU
o lokacijama, površini, naknadi, vremenu i načinu korištenja
lokacija za vrijeme javne manifestacije – tradicionalne fešte
„Petangošt“ u Šumberu

Članak 1.

Ovom Odlukom određuju se lokacije za postavu štandova i prateće opreme te drugih naprava, površina zemljišta za njihovo korištenje te naknada, vrijeme i način korištenja lokacija za vrijeme trajanja javne manifestacije – tradicionalne fešte „Petangošt“ u Šumberu koja se održava u Šumberu dana 5. kolovoza 2024. godine.

Članak 2.

Za postavu štandova i prateće opreme te drugih naprava za vrijeme održavanja javne manifestacije iz članka 1. ove Odluke određuju se lokacije kako slijedi:

- lokacije kod Doma kulture Šumber na Balarini, na dijelu nekretnine označene kao k.č. 4707 k.o. Šumber i to:

LOKACIJE	DJELATNOST	POVRŠINA
lokacija broj 1, 6, 7, 8	ugostiteljska (usluživanje hrane i pića)	140 m ²
lokacija broj 9, 10, 11, 12, 14	trgovačka	15 m ²
lokacija broj 15	lunapark, cirkus, ostale zabavne radnje	100 m ²
lokacija broj 3, 5	ugostiteljska (prodaja i usluživanje pića)	15 m ²
lokacija broj 2, 4, 13	ugostiteljska (fritule, palačinke i druge slastice)	15 m ²

- lokacije kod crkve Majke Božje Snježne, na dijelu nekretnina označenih kao k.č. 328 i k.č. 332/1, obje k.o. Šumber i to:

LOKACIJE	DJELATNOST	POVRŠINA
lokacija broj 1	ugostiteljska (usluživanje hrane i pića)	100 m ²
lokacija broj 2, 3, 4	trgovačka	10 m ²

Lokacije iz stavka 1. ovog članka označene su na katastarskim podlogama koje čine sastavni dio ove Odluke.

Članak 3.

Za korištenje lokacija za postavu štandova i prateće opreme te drugih naprava iz članka 2. ove Odluke za vrijeme održavanja javne manifestacije iz članka 1. ove Odluke utvrđuje se naknada kako slijedi:

- za obavljanje ugostiteljske djelatnosti 3,00 EUR/m²
- za obavljanje trgovačke djelatnosti 3,00 EUR/m²
- za djelatnost luna parkova, cirkusa i zabavnih radnji 1,50 EUR/m².

Članak 4.

Lokacije iz članka 2. stavka 1. točke 1. ove Odluke korisnici mogu koristiti na dan 5. kolovoza 2024. godine pa do dana 6. kolovoza 2024. godine do 04:00 sata.

Lokacije iz članka 2. stavka 1. točke 2. ove Odluke korisnici mogu koristiti na dan 5. kolovoza 2024. godine do 17:00 sati.

Po završetku korištenja lokacija iz članka 2. ove Odluke korisnici su dužni dodijeljeno zemljište dovesti u prvobitno stanje te ga osloboditi od svih osoba i stvari.

Članak 5.

Lokacije iz članka 2. ove Odluke korisnici su dužni koristiti pažnjom dobrog gospodara te su dužni posebice održavati čistoću i brinuti se da ne dođe do nekontroliranog širenja vatre.

Korisnici lokacija iz članka 2. ove Odluke dužni su voditi računa da se postavom štanda i prateće opreme te drugih naprava na dodijeljenoj lokaciji:

- ne ugrožava sigurnost i redovno odvijanje pješačkog prometa
- ne onemogućiti ili bitno oteža korištenje zgrada ili drugih građevina
- ne ometa održavanje komunalne i druge infrastrukture
- ne naruši opći estetski izgled prostora.

Članak 6.

Ova Odluka stupa na snagu prvog dana od dana objave u „Službenim novinama Općine Sveta Nedelja“.

KLASA: 610-01/24-01/021
URBROJ: 2163-32-02-24-1
Nedešćina, 31. srpnja 2024.

Općinska načelnica
Irene Franković, v.r.



REPUBLIKA HRVATSKA
DRŽAVNA GEODETSKA UPRAVA
ODJEL ZA KATASTAR NEKRETNINA LABIN

K.o. ŠUMBER
k.č.br.: 4707






LABIN, 29.07.2024.

IZVOD IZ KATASTARSKOG PLANA

Mjerilo 1:1000
Izvorno mjerilo 1:1



Službena osoba: Izbela Faraguna Vragović, dipl.ing.geod.
viša stručna savjetnica za geodetske poslove

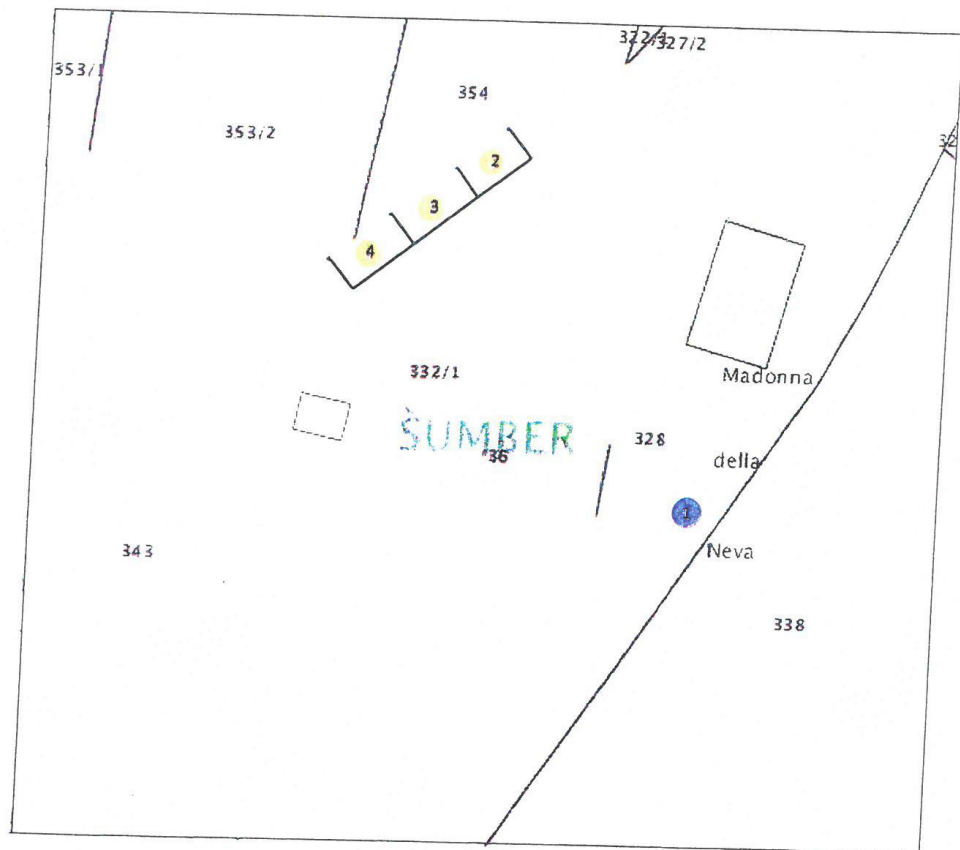
-  ugostiteljska djelatnost (usluživanje kave i pica)
-  ugostiteljska djelatnost (posuda i usluživanje pica)
-  ugostiteljska djelatnost (fantale, palačinke i druge slastice)
-  trgovačka djelatnost
-  zadržano sudače

IZABELA FARAGUNA
-VRAGOVIĆ
Digitally signed by
IZABELA FARAGUNA-
VRAGOVIĆ
Date: 2024.07.29
13:41:31 +02'00'


IZVOD IZ KATASTARSKOG PLANA

Približno mjerilo ispisa 1:500

Izvorno mjerilo plana 1:2880



 lokacija 1 ugostiteljska (usluživanje hrane i pića)

 lokacija broj 2,3,4 trgovačka