




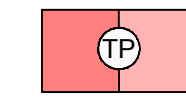
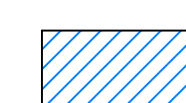


LEGENDA:

GRANICE:

-  GRAĐEVINSKO PODRUČJE
-  GRAĐEVINSKO PODRUČJE - izgrađeni dio
-  GRAĐEVINSKO PODRUČJE - neizgrađeni dio
-  OBUHVAT OBAVEZNE IZRADE URBANISTIČKOG PLANA UREĐENJA

RAZVOJ I UREĐENJE PROSTORA
Građevinska područja

-  NASELJE I IZDOJENI DIO NASELJA
-  GOSPODARSKA UGOSTITELJSKO TURISTIČKA NAMJENA
-  NEIZGRAĐENI NEUREĐENI DIO GRAĐEVINSKOG PODRUČJA

Županija:	ISTARSKA ŽUPANIJA	
Općina:	OPĆINA SVETA NEDELJA	
Naziv prostornog plana:	Izmjene i dopune Prostornog plana uređenja Općine Sveta Nedelja	
Naziv kartografskog prikaza:	K.o. Kunj GRANICE GRAĐEVINSKIH PODRUČJA	
Broj kartografskog prikaza:	4.2	Mjerilo kartografskog prikaza: 1 : 5 000
Odluka predstavničkog tijela o izradi prostornog plana (službeno glasilo):	Odluka predstavničkog tijela o donošenju prostornog plana (službeno glasilo):	
Službene novine Općine Sveta Nedelja, br. 08/18	Službene novine Općine Sveta Nedelja, br.06/20	
Javna rasprava (datum objave):	18.04.2019.	Javni sud održan od: 26.04.2019. do: 10.05.2019.
Ponovna javna rasprava (datum objave):	22.10.2019.	Ponovni javni sud održan od: 30.10.2019. do: 08.11.2019.
Druga ponovna javna rasprava (datum objave):	18.01.2020.	Drugi ponovni javni sud održan od: 27.01.2020. do: 03.02.2020.
Pečat tijela odgovornog za provođenje javne rasprave:	Odgovorna osoba za provođenje javne rasprave (ime, prezime i potpis): Vitajano Beletić	
Koordinator nositelja izrade plana:	Gianviado Klarić, Načelnik	
Mišljenje Zavoda za prostorno uređenje IZ po čl.107. Zakona o prostornom uređenju i gradnji (NN br:153/13,65/17,114/18,38/19,98/19):	Klasa: 350-02/18-04/08 Urbroj: 2163/1-20/19-20-14 Datum: 02.ožujak 2020.	
Pravna osoba koja je izradila prostorni plan:	Novi Urbanizam d.o.o.	
Pečat pravne osobe koja je izradila prostorni plan:	Nenad Novković, dipl.ing.arh.	
Odgovorni voditelj izrade nacrtaj prijedloga prostornog plana:	Nenad Novković, dipl.ing.arh.	
Stručni suradnici:	Željko Delić, dipl.ing.grad. Nataša Čehić, dipl.ing.agr.	
Istovjetnost ovog prostornog plana s izvornikom (ovjerava (ime, prezime i potpis):	Predsjednik Općinskog vijeća: Valter Golja	
Pečat odgovornog tijela:	Pečat Općinskog vijeća:	