


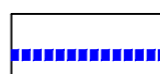






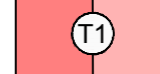



**LEGENDA:  
GRANICE:**

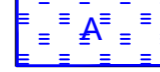

-  GRAĐEVINSKO PODRUČJE
-  GRAĐEVINSKO PODRUČJE - izgrađeni dio
-  GRAĐEVINSKO PODRUČJE - neizgrađeni dio
-  OBUHVAT OBVEZNE IZRADE URBANISTIČKOG PLANA UREĐENJA


**RAZVOJ I UREĐENJE PROSTORA  
Građevinska područja**

- |   |  |   |                 |
|---|--|---|-----------------|
|  | izgrađeni dio                                |  | neizgrađeni dio |
|  | NASELJE I IZDVOJENI DIO NASELJA              |   |                 |
|  | JAVNA I DRUŠTVENA NAMJENA                    |   |                 |
|  | GOSPODARSKA PROIZVODNA NAMJENA               |   |                 |
|  | GOSPODARSKA POSLOVNA NAMJENA                 |   |                 |
|  | GOSPODARSKA UGOSTITELJSKO TURISTIČKA NAMJENA |   |                 |

 NEIZGRAĐENI NEUREĐENI DIO GRAĐEVINSKOG PODRUČJA

**GRADITELJSKA BAŠTINA**

-  A - PRVI STUPANJ ZAŠTITE
-  B - DRUGI STUPANJ ZAŠTITE

Županija:	ISTARSKA ŽUPANIJA		
Općina:	OPĆINA SVETA NEDELJA		
Naziv prostornog plana:	<b>Izmjene i dopune Prostornog plana uređenja Općine Sveta Nedelja</b>		
Naziv kartografskog prikaza:	K.o. Novi Labin <b>GRANICE GRAĐEVINSKIH PODRUČJA</b>		
Broj kartografskog prikaza:	4.5	Mjerilo kartografskog prikaza:	1 : 5 000
Odluka predstavničkog tijela o izradi prostornog plana (službeno glasilo):	Odluka predstavničkog tijela o donošenju prostornog plana (službeno glasilo):		
Službene novine Općine Sveta Nedelja, br. 08/18	Službene novine Općine Sveta Nedelja, br.06/20		
Javna rasprava (datum objave):	18.04.2019.	Javni uvid održan od:	26.04.2019.
		do:	10.05.2019.
Ponovna javna rasprava (datum objave):	22.10.2019.	Ponovni javni uvid održan od:	30.10.2019.
		do:	08.11.2019.
Druga ponovna javna rasprava (datum objave):	18.01.2020.	Drugi ponovni javni uvid održan od:	27.01.2020.
		do:	03.02.2020.
Pečat tijela odgovornog za provođenje javne rasprave:	Odgovorna osoba za provođenje javne rasprave (ime, prezime i potpis):		
	Vitaljano Beletić		
Koordinator nositelja izrade plana:	Gianvlado Klarić, Načelnik		
Mišljenje Zavoda za prostorno uređenje IŽ po čl.107. Zakona o prostornom uređenju i gradnji (NN br.153/13,65/17,114/18,39/19,98/19):	Datum: 02.ožujak 2020.		
Klasa: 350-02/18-04/08	Urbroj: 2163/1-20-01/9-20-14		
Pravna osoba koja je izradila prostorni plan:	Novi Urbanizam d.o.o.		
Pečat pravne osobe koja je izradila prostorni plan:	Nenad Novković, dipl.ing.arh.		
Odgovorni voditelj izrade nacrtia prijedloga prostornog plana:	Nenad Novković, dipl.ing.arh.		
Stručni suradnici:	Željko Delić, dipl.ing.građ. Nataša Čehić, dipl.ing.agr.		
Istovjetnost ovog prostornog plana s izvornikom ovjerava (ime, prezime i potpis):	Predsjednik Općinskog vijeća:		
	Valter Gojja		
Pečat odgovornog tijela:	Pečat Općinskog vijeća:		